

Постановление администрации  
городского округа  
«Город Йошкар-Ола»  
от 28.08.2019 № 872

**О внесении изменений  
в постановление администрации городского округа  
«Город Йошкар-Ола» от 27.06.2019 № 646**

**ПО С Т А Н О В Л Я Ю :**

1. Внести в постановление администрации городского округа «Город Йошкар-Ола» от 27.06.2019 № 646 «Об установлении публичного сервитута в целях размещения линейных объектов системы газоснабжения, расположенного в границах городского округа «Город Йошкар-Ола» следующие изменения:

приложения № 7, 8, 10 изложить в новой редакции (прилагается).

2. Опубликовать настоящее постановление в газете «Йошкар-Ола» и разместить на официальном сайте администрации городского округа «Город Йошкар-Ола» в информационно-телекоммуникационной сети «Интернет».

Мэр города Йошкар-Олы

Е.Маслов

«ПРИЛОЖЕНИЕ № 7  
к постановлению администрации  
городского округа  
«Город Йошкар-Ола»  
от 27.06.2019 № 646  
(в редакции постановления  
администрации городского округа  
«Город Йошкар-Ола»  
от 28.08.2019 №872)

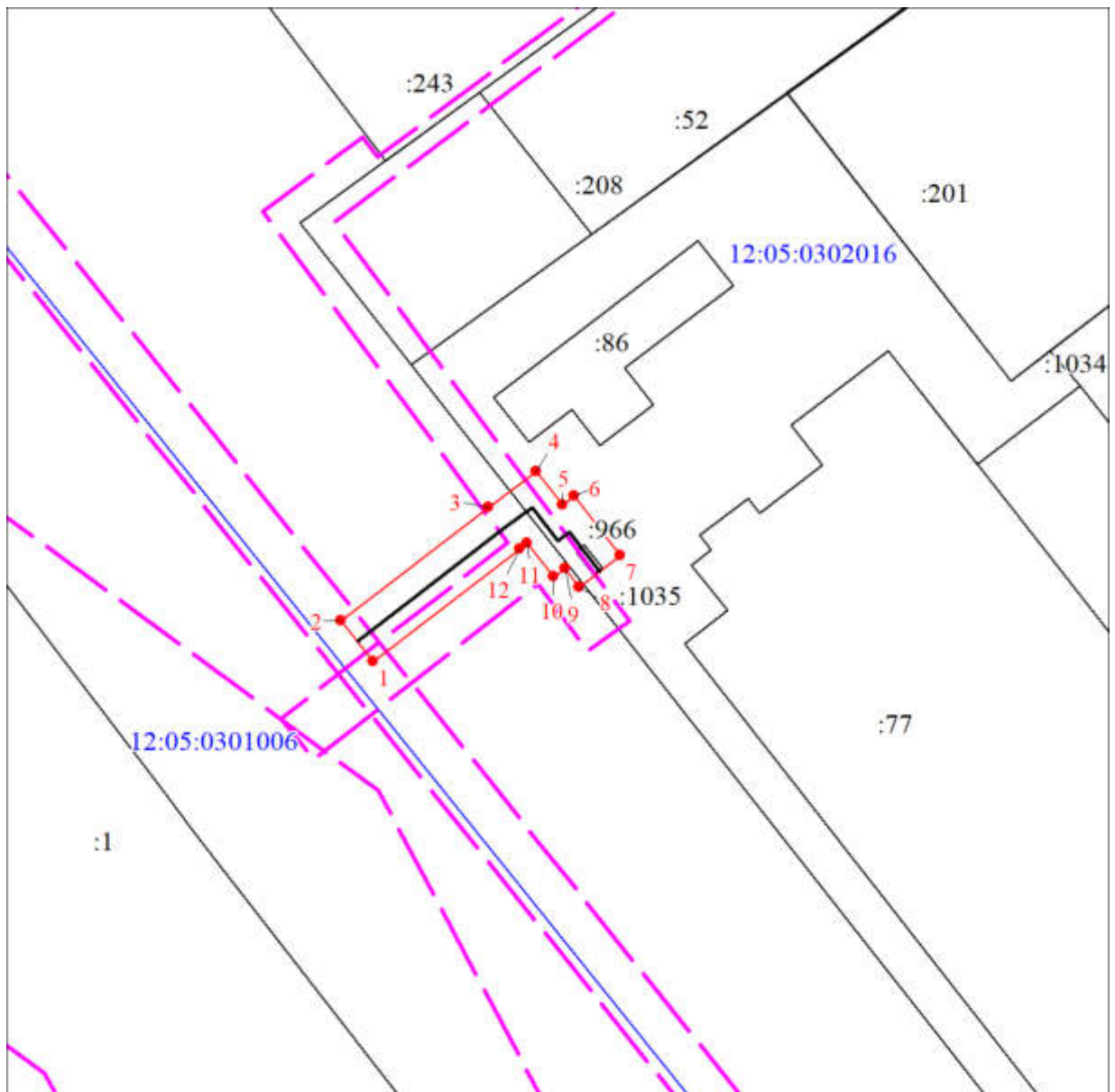
**Перечень земельных участков,  
в границах которых расположен объект газоснабжения**

№ п/п	Кадастровый номер земельного участка	Адрес и описание местоположения земельного участка
1	12:05:0302016:966	Республика Марий Эл, г. Йошкар-Ола, ул. Строителей
2	12:05:0302016:1035	Республика Марий Эл, г. Йошкар-Ола, ул. Строителей

---

ПРИЛОЖЕНИЕ № 8  
к постановлению администрации  
городского округа  
«Город Йошкар-Ола»  
от 27.06.2019 № 646  
(в редакции постановления  
администрации городского округа  
«Город Йошкар-Ола»  
от 28.08.2019 №872)

**План границ объекта**



Масштаб 1:500







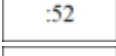

Используемые условные знаки и обозначения:



Характерная точка границы объекта землеустройства



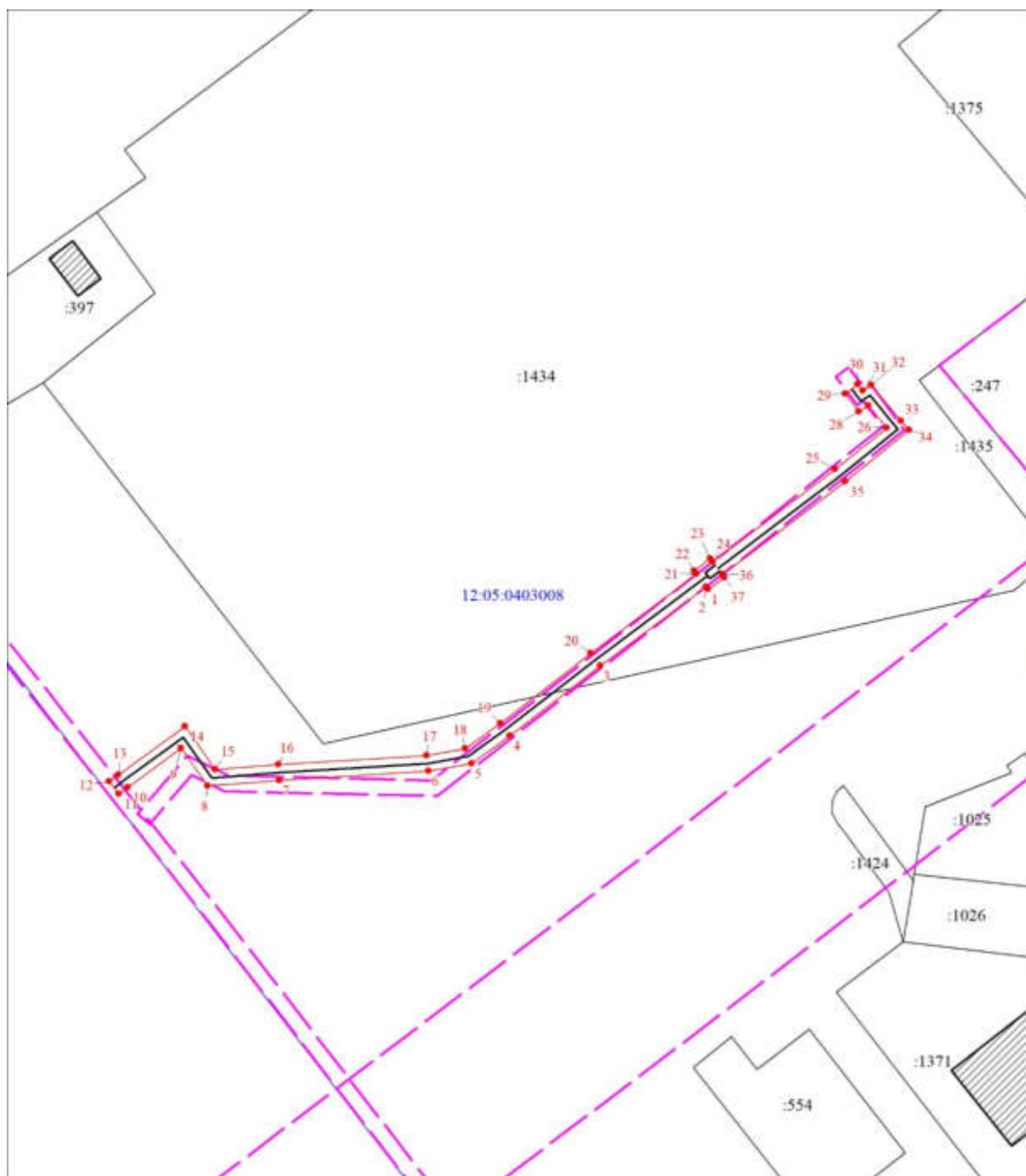
Надписи номеров характерных точек границы объекта землеустройства

	Объект капитального строительства
	Объект капитального строительства
	Граница объекта землеустройства
	Граница охранной зоны
	Существующая часть границы, имеющиеся в ЕГРН сведения о которой достаточны для определения ее местоположения
	Надписи кадастрового номера земельного участка
	Граница кадастрового квартала
	Обозначение кадастрового квартала ».

---










«ПРИЛОЖЕНИЕ № 10  
к постановлению администрации  
городского округа  
«Город Йошкар-Ола»  
от 27.06.2019 № 646  
(в редакции постановления  
администрации городского округа  
«Город Йошкар-Ола»  
от 28.08.2019 №872)

**План границ объекта**



Масштаб 1:1000

## Используемые условные знаки и обозначения:

	Характерная точка границы объекта землеустройства
	Надписи номеров характерных точек границы объекта землеустройства
	Граница объекта землеустройства
	Объект капитального строительства
	Граница охранной зоны
	Существующая часть границы, имеющиеся в ЕГРН сведения о которой достаточны для определения ее местоположения
	Надписи кадастрового номера земельного участка
	Граница кадастрового квартала
	Обозначение кадастрового квартала».

---