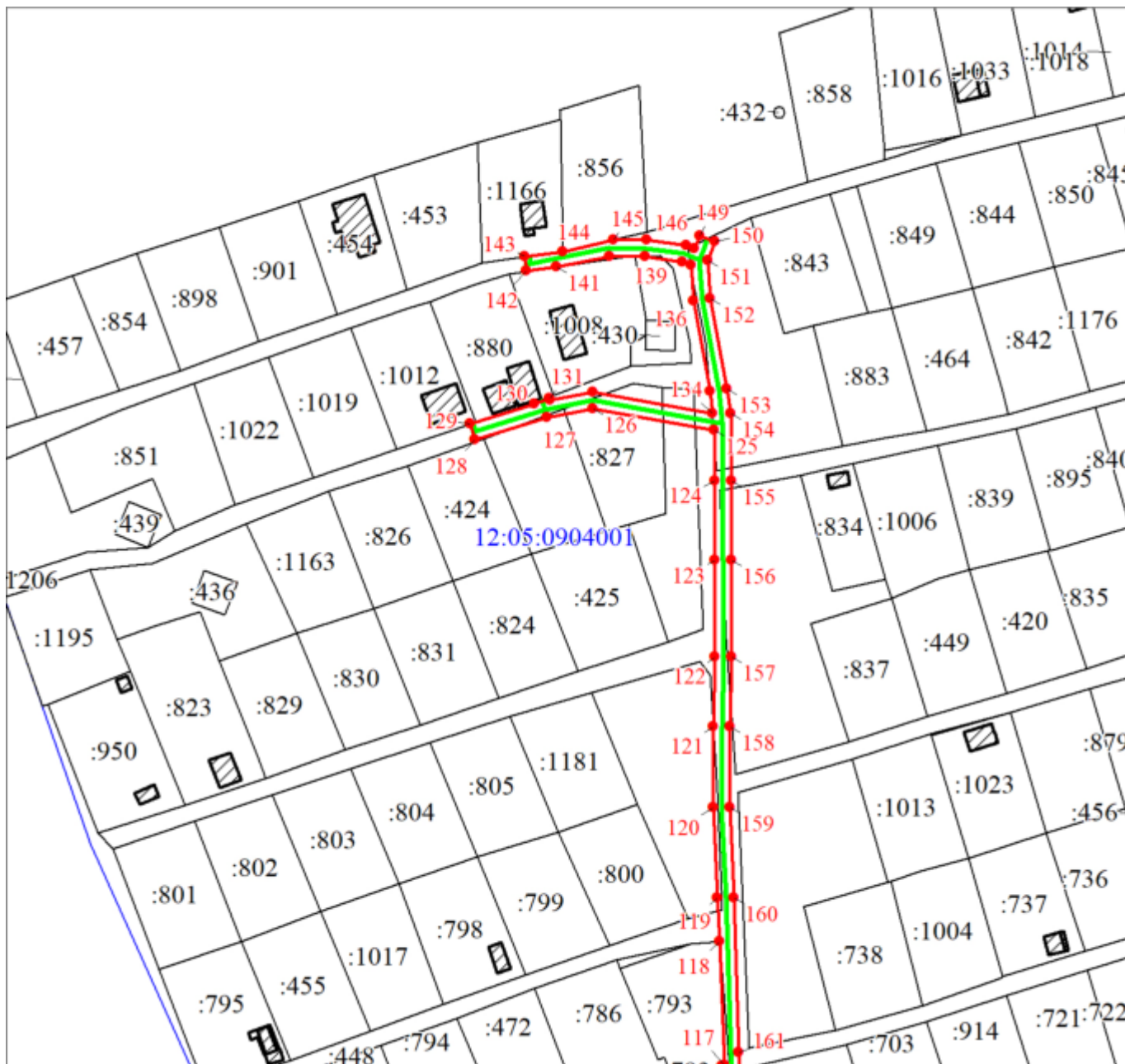










ГРАФИЧЕСКОЕ ОПИСАНИЕ

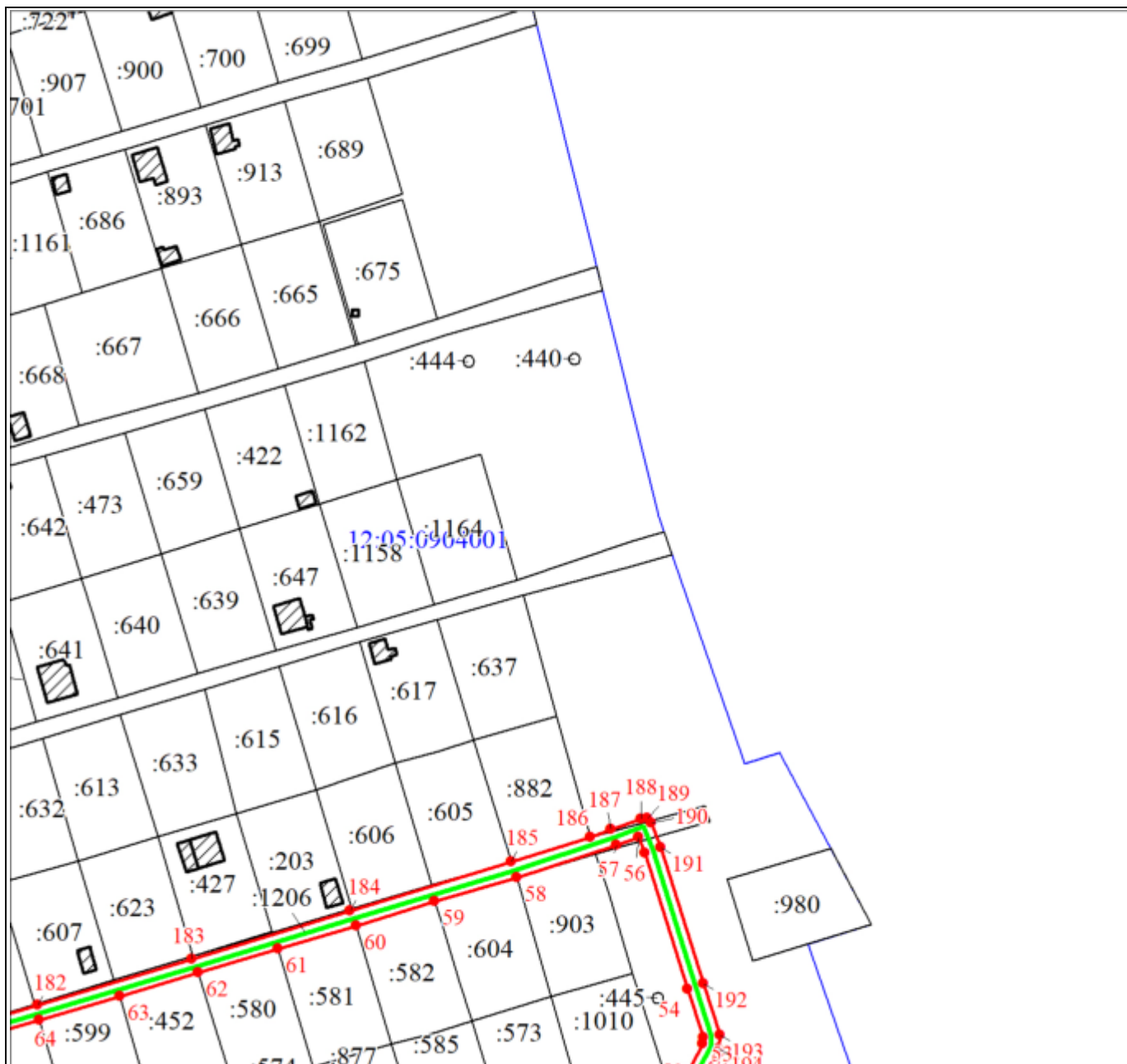
местоположения границ Публичного сервитута в целях эксплуатации линейного объекта "Распределительный газопровод по СНТ «Сидорово» по адресу: Республика Марий Эл, г.Йошкар-Ола (квартал 17, линия 19, участок 61)"



Масштаб 1:1500

Используемые условные знаки и обозначения:

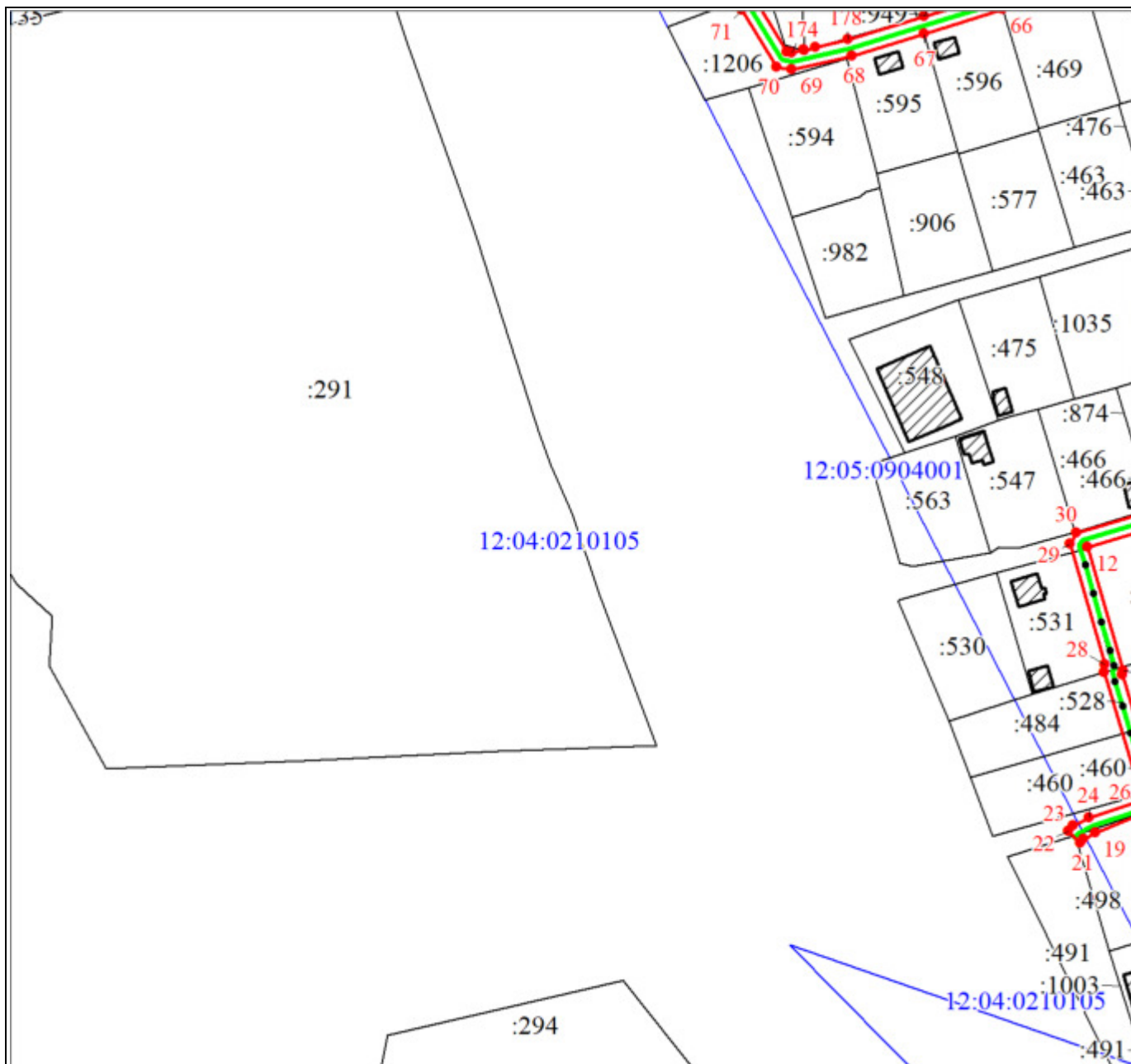
	Характерная точка границы объекта
	Надписи номеров характерных точек границы объекта
	Образуемая граница объекта
	Граница охранной зоны
	Часть границы, сведения ЕГРН о которой позволяют однозначно определить ее положение на местности
	Надписи кадастрового номера земельного участка
	Граница кадастрового квартала
	Обозначение кадастрового квартала



Масштаб 1:1500

Используемые условные знаки и обозначения:

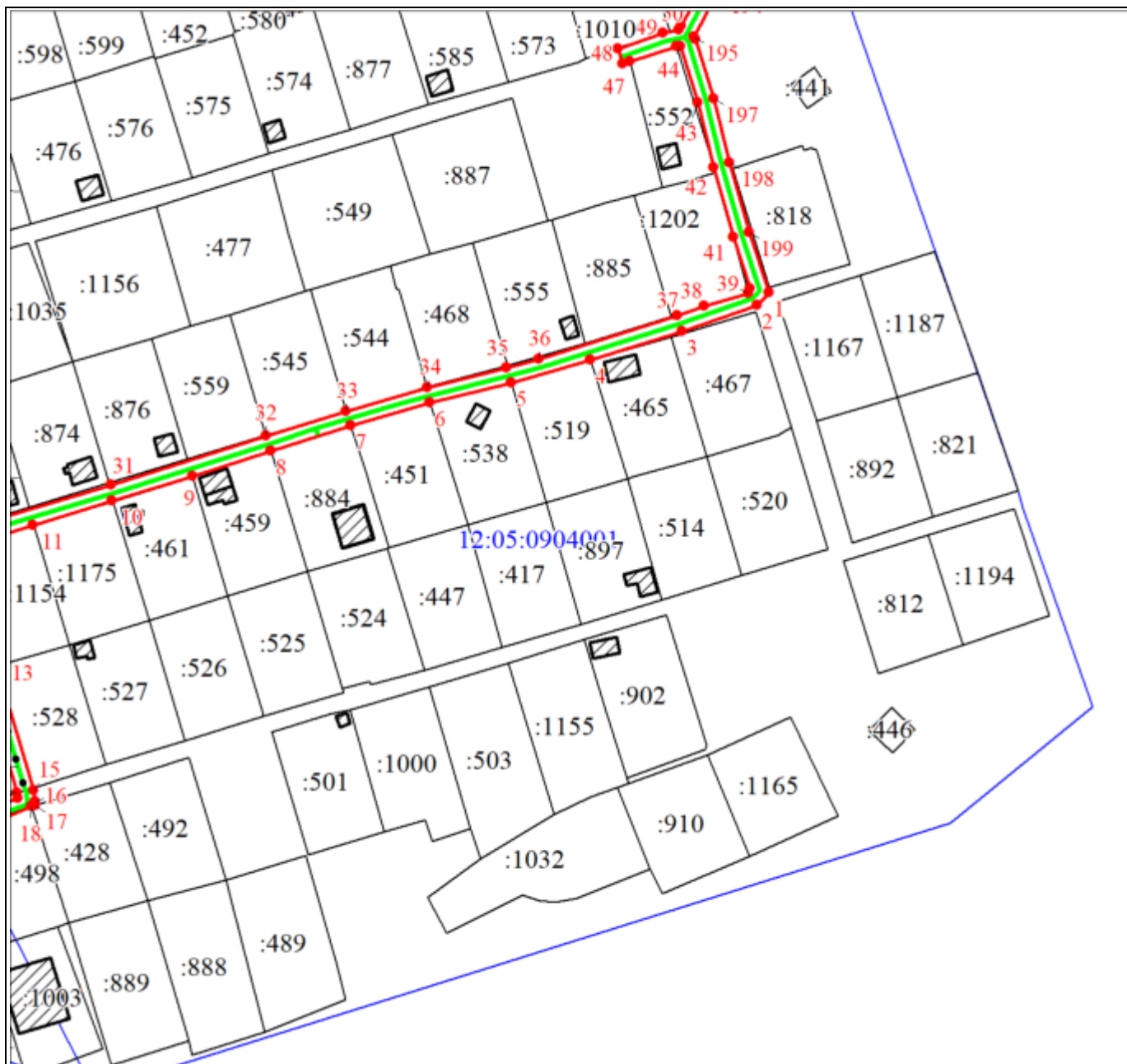
Условные обозначения представлены на листе 1



Масштаб 1:1500

Используемые условные знаки и обозначения:

Условные обозначения представлены на листе 1



Мапираб 1:1500