Приложение

Схема расположения публичного сервитута

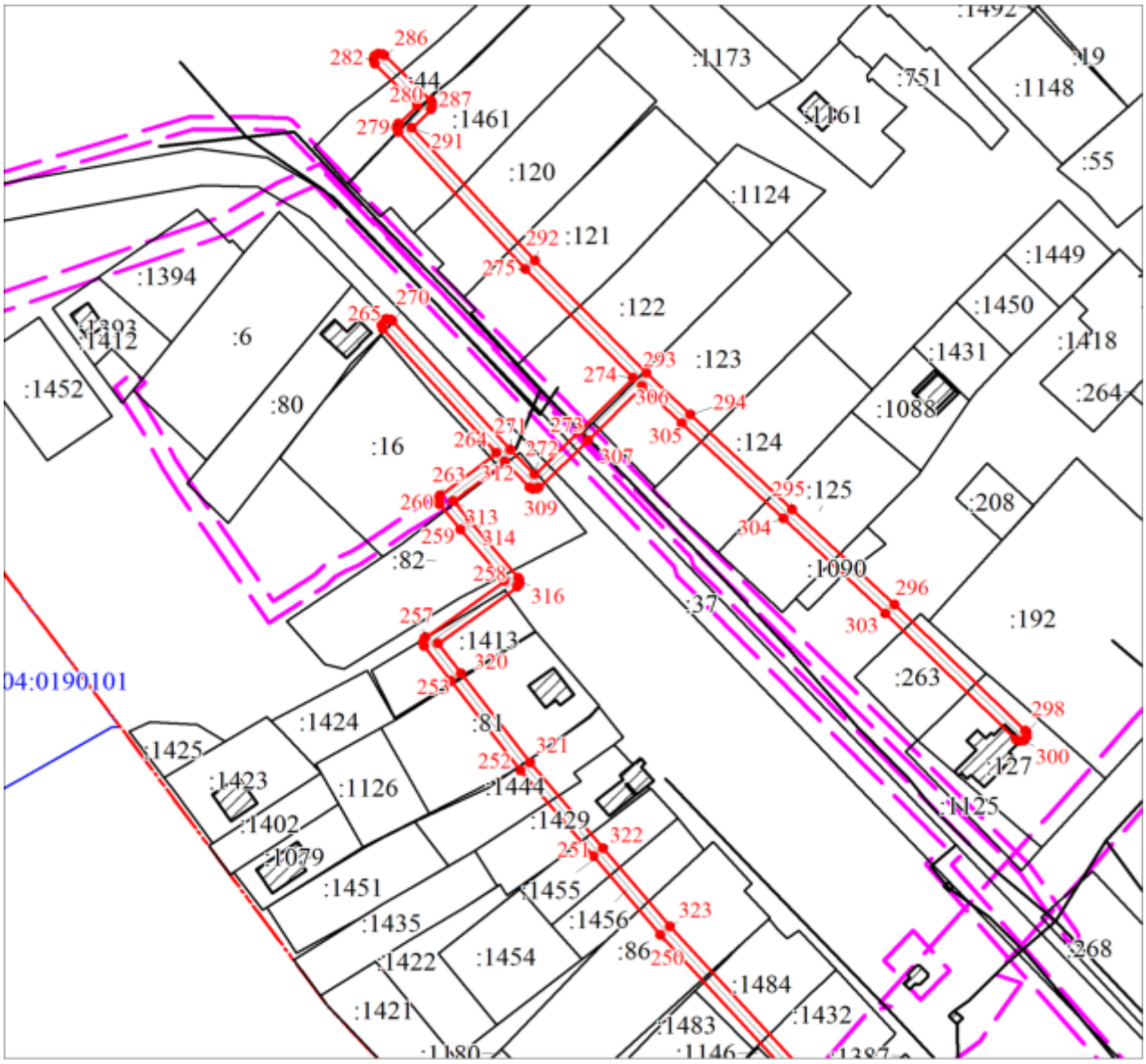

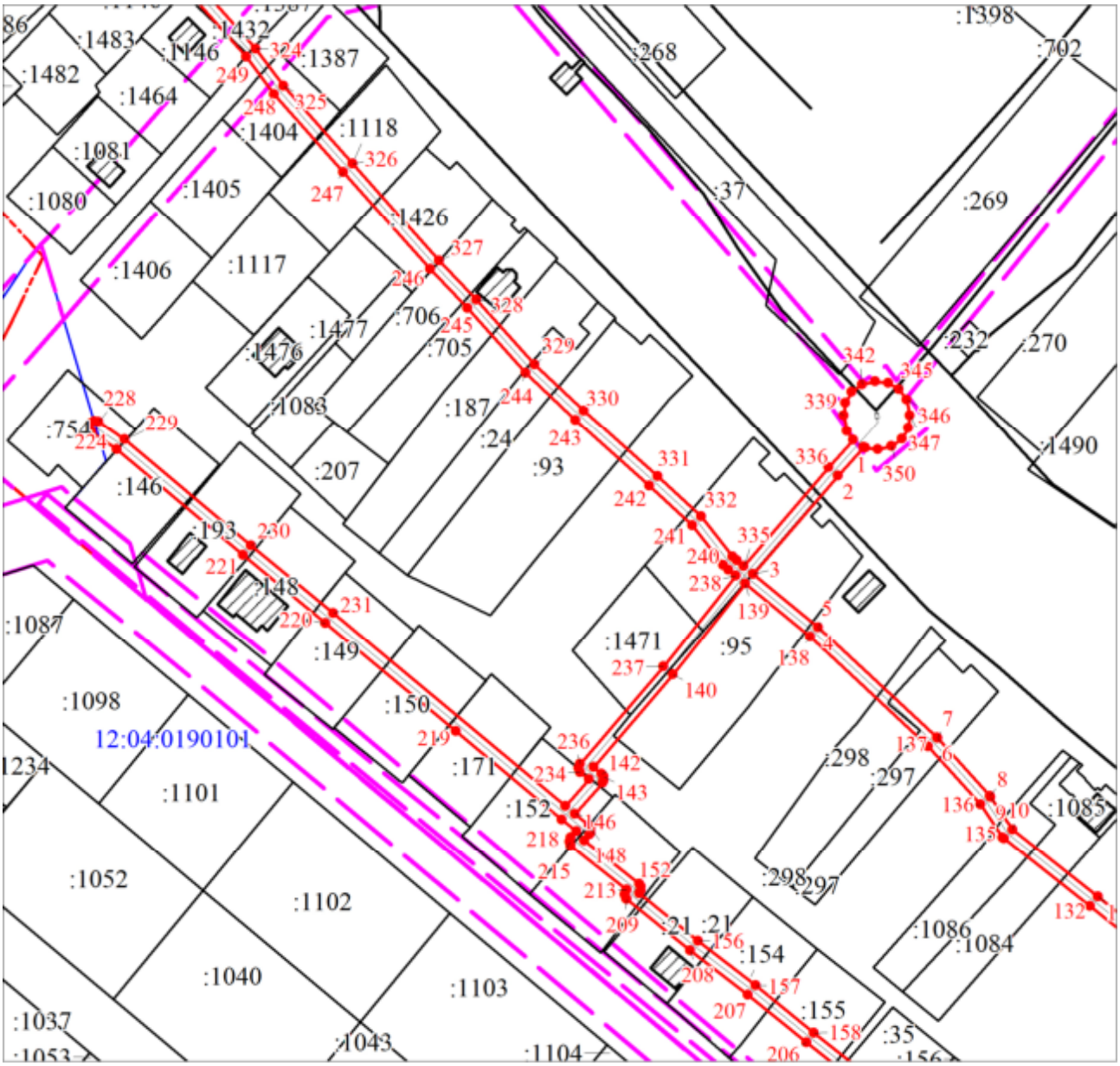
:1398
:702
:268
:1483
:1146
:1432
:1387
:1482
:1464
:1404
:1118
:1081
:1080
:1405
:37
:269
:1426
:1406
:1117
:706
:1477
:705
:1476
:232
:270
:1083
:187
:24
:93
:1490
:754
:207
:146
:193
:148
:1471
:95
:1087
:149
:1098
:150
12:04:0190101
:171
:298
:297
:1234
:1101
:152
:1085
:1052
:1102
:1086
:1084
:1040
:1103
:154
:155
:1037
:1043
:1104
:35
:1053
:156

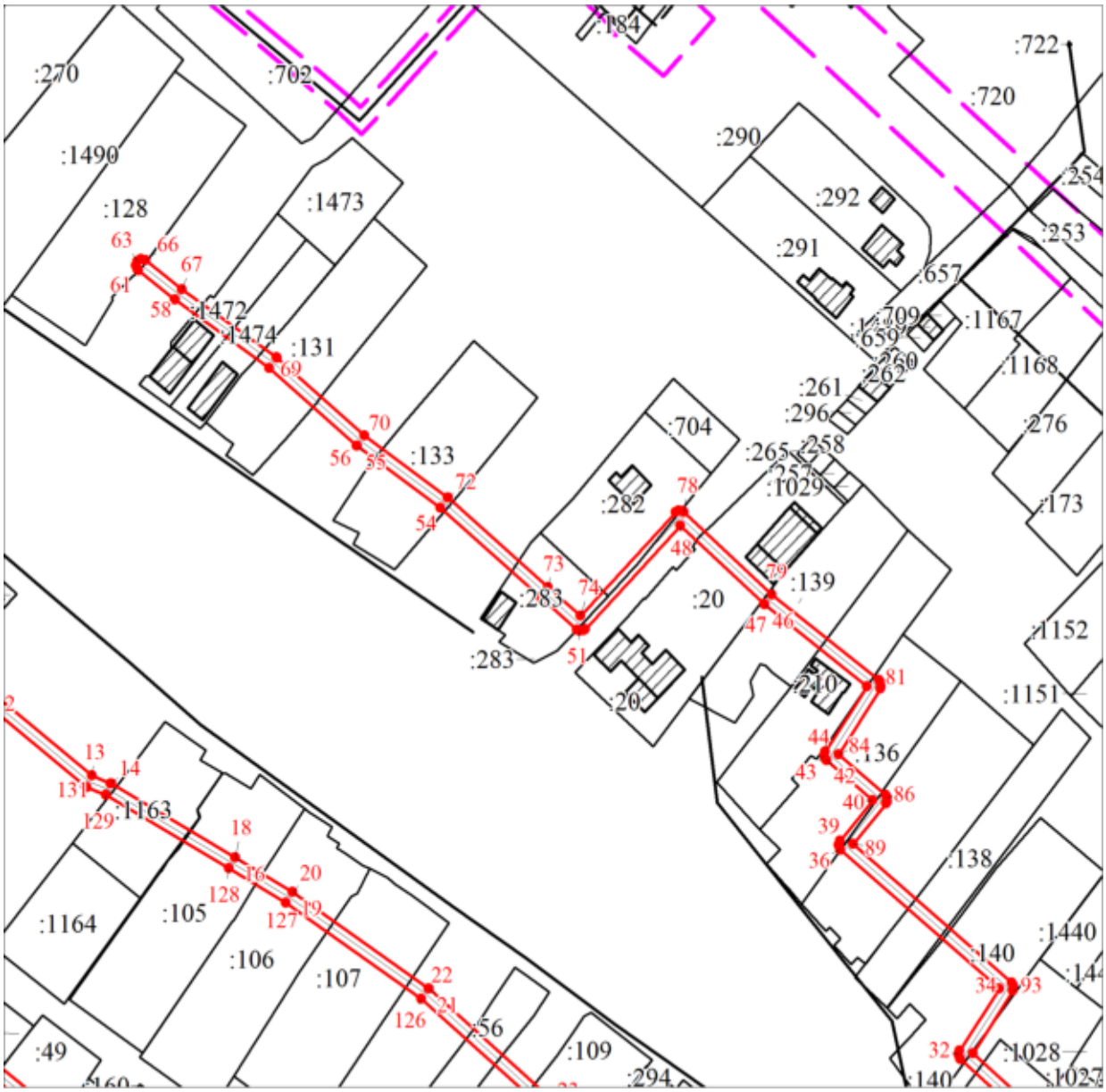
:270
:702
:184
:722
:720
:1490
:290
:254
:128
:1473
:292
:253
:291
:657
:1472
:1474
:131
:709
:659
:1167
:1168
:261
:262
:296
:276
:704
:265
:258
:133
:1029
:282
:173
:283
:20
:139
:1152
:283
:20
:240
:1151
:136
:1163
:138
:1164
:105
:106
:107
:1440
:140
:56
:109
:1028
:49
:294

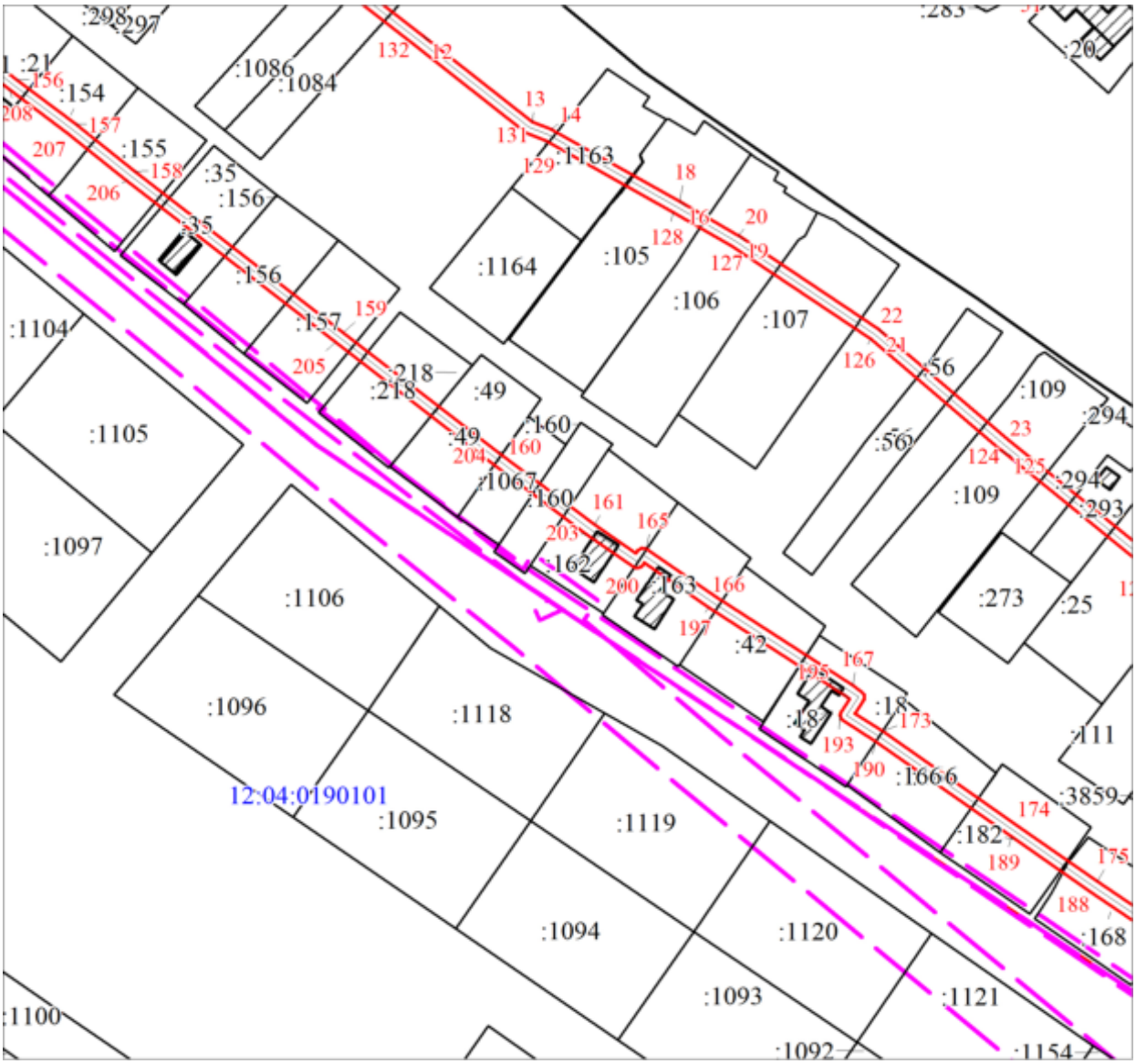
:298
:297
:283
:20
:21
:154
:155
:35
:156
:1086
:1084
:1163
:1164
:105
:106
:107
:56
:109
:294
:293
:1104
:1105
:1097
:218
:49
:160
:1067
:162
:163
:42
:18
:1666
:273
:25
:111
:3859
:182
:168
:1106
:1096
:1118
:1095
:1119
:1094
:1120
:1093
:1121
:1092
:1154
:1100
12:04:0190101

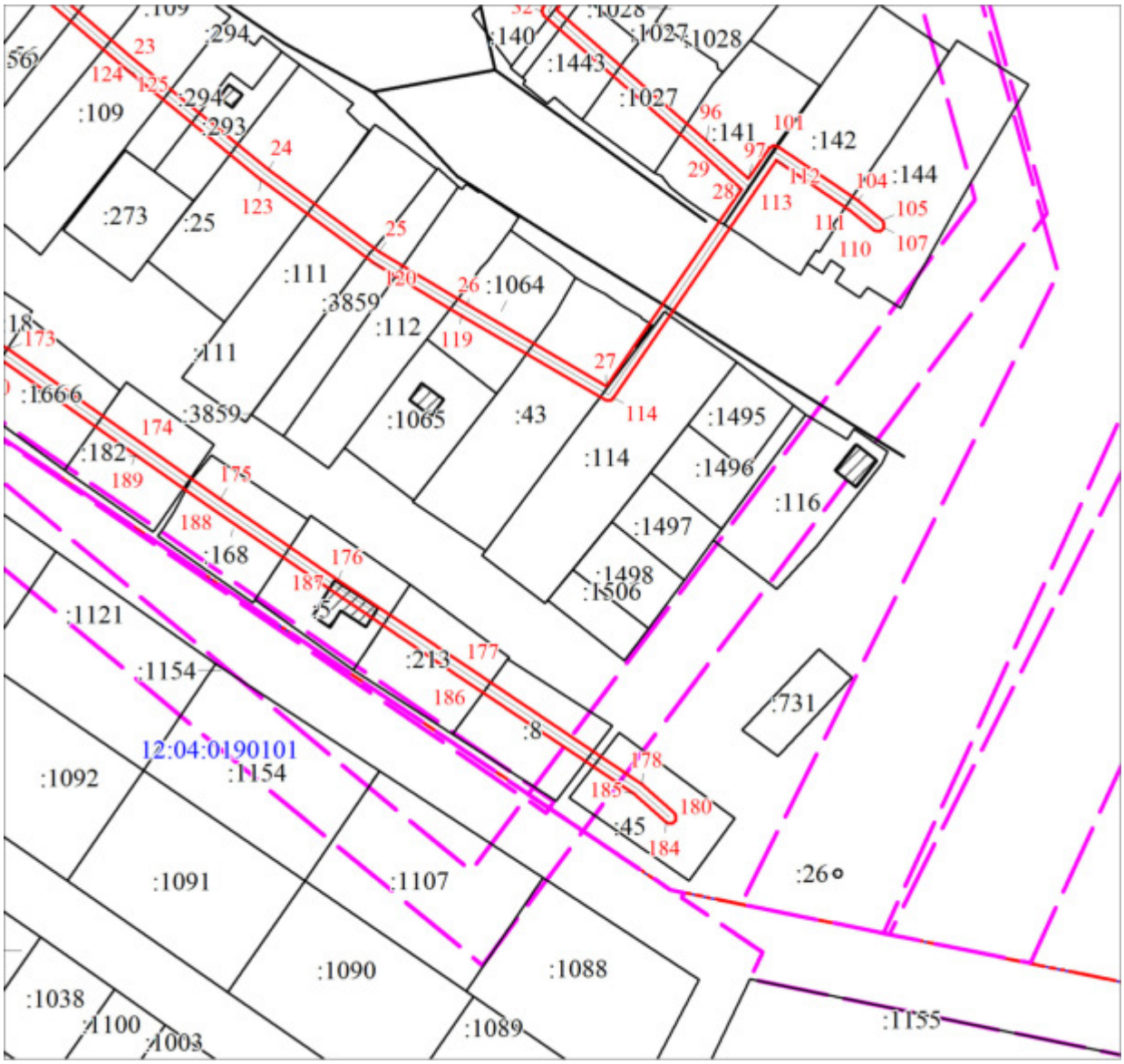


Используемые условные знаки и обозначения:

| | |
|---|---|
| • | Характерная точка границы объекта |
| 1 | Надписи номеров характерных точек границы объекта |
| | Образуемая граница объекта |
| | Объект капитального строительства |
| • | Объект капитального строительства |
| | Граница охранной зоны |
| ориальная | Обозначение границы охранной зоны |
| | Граница территориальной зоны |
| ипального | Обозначение границы территориальной зоны |
| | Часть границы, сведения ЕГРН о которой позволяют однозначно определить ее положение на местности |
| :1 | Надписи кадастрового номера земельного участка |
| | Граница кадастрового квартала |
| :04:019010 | Обозначение кадастрового квартала |