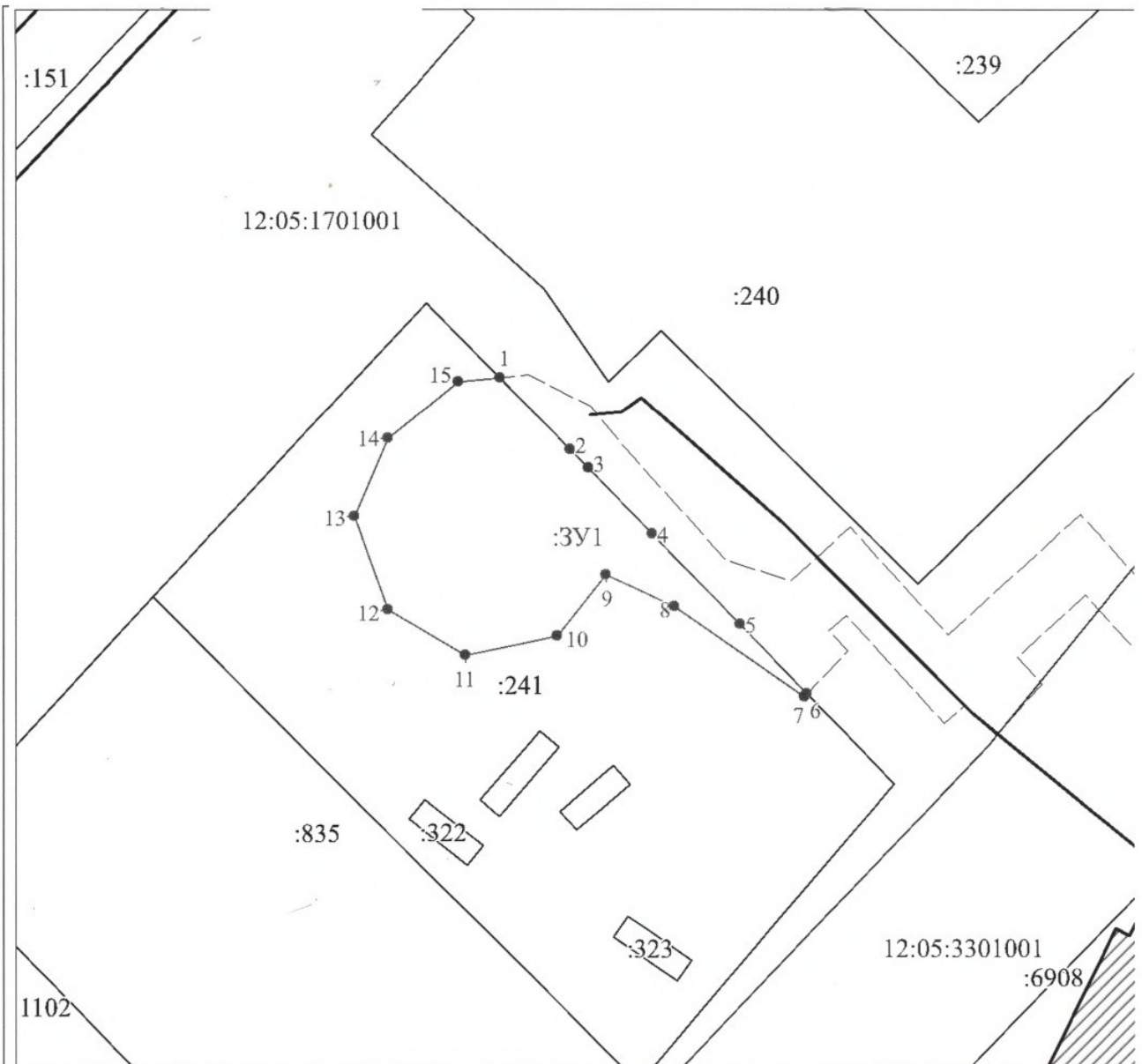


**Схема границ предполагаемых к использованию земель или части земельного участка
на кадастровом плане территории для размещения объекта
«Газопровод к многоквартирному жилому дому по адресу:
Республика Марий Эл, г. Йошкар-Ола, с. Семеновка, ул. Молодежная
(кадастровый номер участка 12:05:3301001:7259)»
рабочим давлением не более 0,6 Мпа**

по КН 12:05:1701001:241

Условный номер земельного участка - (указывается в случае, если предусматривается образование двух и более земельных участков)		
Площадь земельного участка <u>372 м²</u> (указывается проектная площадь образуемого земельного участка, вычисленная с использованием федеральной государственной географической информационной системы, обеспечивающей функционирование национальной системы пространственных данных, которой является федеральная государственная географическая информационная система "Единая цифровая платформа "Национальная система пространственных данных" <1> (далее - информационная система), или иных технологических и программных средств с округлением до 1 квадратного метра. Указанное значение площади земельного участка может быть уточнено при проведении кадастровых работ не более чем на десять процентов)		
Обозначение характерных точек границ	Координаты, м (указываются в случае подготовки схемы расположения земельного участка с использованием технологических и программных средств, в том числе размещенных на официальном сайте. Значения координат, полученные с использованием указанных технологических и программных средств, указываются с округлением до 0,01 метра)	
	X	Y
1	2	3
1	366548.53	1275333.20
2	366542.73	1275338.84
3	366541.28	1275340.26
4	366536.01	1275345.33
5	366528.80	1275352.34
6	366523.27	1275357.71
7	366523.02	1275357.48
8	366530.19	1275347.12
9	366532.78	1275341.67
10	366527.85	1275337.80
11	366526.35	1275330.49
12	366529.95	1275324.34
13	366537.42	1275321.64
14	366543.64	1275324.32
15	366548.22	1275329.91
1	366548.53	1275333.20




МСК-12, зона 1

Масштаб 1:500


Условные обозначения:




Характерная точка границы земельного участка, сведения ЕГРН о которой соответствуют требованиям, установленным в соответствии с частью 13 статьи 22 Федерального закона от 13 июля 2015 г. N 218-ФЗ "О государственной регистрации недвижимости"




Характерная точка границы земельного участка, сведения о которой отсутствуют в ЕГРН, местоположение которой определено при кадастровых работах (новая характерная точка)



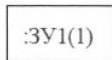
Надписи номеров существующих характерных точек в ЕГРН



Надписи номеров вновь образованных характерных точек (межевые знаки)



Часть границы, местоположение которой определено при выполнении кадастровых работ



Надписи вновь образованного земельного участка