



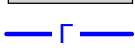
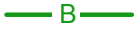







Условные обозначения

-  Существующие здания и сооружения
-  Зона планируемого размещения объектов, предназначенных для отдыха (рекреационная зона)
-  Зона планируемого размещения объектов коммунального обслуживания
-  Территория общего пользования
-  Проектируемый газопровод
-  Проектируемый водопровод
-  Проектируемый кабель связи
-  Проектируемая канализация
-  Проектируемая ливневая канализация
-  Проектируемые красные линии
-  Граница проектируемой территории

						АРХ 27-2016-ППТ-ОЧ.ГЧ			
						Проект планировки территории улицы Западной, улицы Дружбы на участке от Санчурского тракта до улицы Транспортной в городе Йошкар-Оле			
Изм.	Кол.уч.	Лист	№ док.	Подпись	Дата	Проект планировки территории. Основная часть	Стадия	Лист	Листов
Разработал	Кириллова						П	1	2
Проверил									
ГАП	Костик								
Нач. отд.	Ратманов								
Н. контр.						Чертеж планировки территории, отображающий границы зон планируемого размещения объектов капитального строительства	МУП "Архитектор" 