

Постановление
администрации городского округа
«Город Йошкар-Ола»
от 30.04.2026 №568

**Об установлении публичного сервитута в целях
эксплуатации линейного объекта системы газоснабжения,
расположенного в г.Йошкар-Оле, СНТ «Милосердие»**

Рассмотрев ходатайства общества с ограниченной ответственностью «Газпром газораспределение Йошкар-Ола» от 07.04.2026 (ИНН 1215058620, адрес юридического лица: 424002, Республика Марий Эл, г.Йошкар-Ола, ул.Якова Эшпая, д. 145) (далее – обладатель публичного сервитута), в соответствии со статьями 23, 39.37, 39.43 Земельного кодекса Российской Федерации, статьей 16 Федерального закона от 06.10.2003 №131-ФЗ «Об общих принципах организации местного самоуправления в Российской Федерации» **п о с т а н о в л я ю:**

1. Установить сроком на 10 (десять) лет публичный сервитут, площадью 7 кв.м, в целях эксплуатации линейного объекта «Газопровод к жилому дому по адресу: Республика Марий Эл, г. Йошкар-Ола, СНТ «Милосердие», линия 4, участок № 11», в отношении земельного участка с кадастровым номером 12:05:1105001:1030, общей площадью 35139 кв.м, вид разрешенного использования: земельные участки общего назначения, расположенного по адресу: Республика Марий Эл, г.Йошкар-Ола, СНТ «Милосердие».

1.1. Утвердить схему расположения границ публичного сервитута с описанием местоположения границ (приложение №1).

1.2. Считать публичный сервитут установленным с момента внесения соответствующих сведений о нем в Единый государственный реестр недвижимости.

1.3. Обоснованием необходимости установления публичного сервитута является договор от 29.05.2025 № 712-2025/ДГ о подключении (технологическом присоединении) газоиспользующего оборудования к сети газораспределения в рамках догазификации.

2. Установить сроком на 10 (десять) лет публичный сервитут, площадью 8 кв.м, в целях эксплуатации линейного объекта «Газопровод к жилому дому по адресу: Республика Марий Эл, г.Йошкар-Ола, СНТ «Милосердие», линия 4, участок № 37», в отношении земельного участка с кадастровым номером 12:05:1105001:1030, общей площадью 35139 кв.м, вид разрешенного использования: земельные участки общего назначения, расположенного по адресу: Республика Марий Эл, г.Йошкар-Ола, СНТ «Милосердие».

2.1. Утвердить схему расположения границ публичного сервитута с описанием местоположения границ (приложение № 2).

2.2. Считать публичный сервитут установленным с момента внесения соответствующих сведений о нем в Единый государственный реестр недвижимости.

2.3. Обоснованием необходимости установления публичного сервитута является договор от 30.05.2025 № 775-2025/ДГ о подключении (технологическом присоединении) газоиспользующего оборудования к сети газораспределения в рамках догазификации.

3. Установить сроком на 10 (десять) лет публичный сервитут, площадью 8 кв.м, в целях эксплуатации линейного объекта «Газопровод к жилому дому по адресу: Республика Марий Эл, г.Йошкар-Ола, СНТ «Милосердие», линия 5, участок № 7», в отношении земельного участка с кадастровым номером 12:05:1105001:1030, общей площадью 35139 кв.м, вид разрешенного использования: земельные участки общего назначения, расположенного по адресу: Республика Марий Эл, г.Йошкар-Ола, СНТ «Милосердие».

3.1. Утвердить схему расположения границ публичного сервитута с описанием местоположения границ (приложение № 3).

3.2. Считать публичный сервитут установленным с момента внесения соответствующих сведений о нем в Единый государственный реестр недвижимости.

3.3. Обоснованием необходимости установления публичного сервитута является договор от 01.07.2025 № 1072-2025/ДГ о подключении (технологическом присоединении) газоиспользующего оборудования к сети газораспределения в рамках догазификации.

4. Установить сроком на 10 (десять) лет публичный сервитут, площадью 8 кв.м, в целях эксплуатации линейного объекта «Газопровод к жилому дому по адресу: Республика Марий Эл, г.Йошкар-Ола, СНТ «Милосердие», линия 5 участок № 13», в отношении земельного участка с кадастровым номером 12:05:1105001:1030, общей площадью 35139 кв.м, вид разрешенного использования: земельные участки общего назначения, расположенного по адресу: Республика Марий Эл, г.Йошкар-Ола, СНТ «Милосердие».

4.1. Утвердить схему расположения границ публичного сервитута с описанием местоположения границ (приложение № 4).

4.2. Считать публичный сервитут установленным с момента внесения соответствующих сведений о нем в Единый государственный реестр недвижимости.

4.3. Обоснованием необходимости установления публичного сервитута является договор от 10.04.2025 № 451-2025/ДГ о подключении (технологическом присоединении) газоиспользующего оборудования к сети газораспределения в рамках догазификации.

5. Установить сроком на 10 (десять) лет публичный сервитут, площадью 308 кв.м, в целях эксплуатации линейного объекта «Газопровод к жилому дому по адресу: Республика Марий Эл, г.Йошкар-Ола, СНТ «Милосердие», линия 5 участок № 50», в отношении земельного участка с кадастровым номером 12:05:1105001:1030, общей площадью 35139 кв.м, вид разрешенного использования: земельные участки общего

назначения, расположенного по адресу: Республика Марий Эл, г.Йошкар-Ола, СНТ «Милосердие».

5.1. Утвердить схему расположения границ публичного сервитута с описанием местоположения границ (приложение № 5).

5.2. Считать публичный сервитут установленным с момента внесения соответствующих сведений о нем в Единый государственный реестр недвижимости.

5.3. Обоснованием необходимости установления публичного сервитута является договор от 07.10.2025 № 1756-2025/ДГ о подключении (технологическом присоединении) газоиспользующего оборудования к сети газораспределения в рамках догазификации.

6. Установить сроком на 10 (десять) лет публичный сервитут, площадью 485 кв.м, в целях эксплуатации линейного объекта «Газопровод к жилому дому по адресу: Республика Марий Эл, г.Йошкар-Ола, СНТ «Милосердие», линия 6 участок № 13», в отношении земельного участка с кадастровым номером 12:05:1105001:1030, общей площадью 35139 кв.м, вид разрешенного использования: земельные участки общего назначения, расположенного по адресу: Республика Марий Эл, г.Йошкар-Ола, СНТ «Милосердие».

6.1. Утвердить схему расположения границ публичного сервитута с описанием местоположения границ (приложение № 6).

6.2. Считать публичный сервитут установленным с момента внесения соответствующих сведений о нем в Единый государственный реестр недвижимости.

6.3. Обоснованием необходимости установления публичного сервитута является договор от 30.05.2025 № 827-2025/ДГ о подключении (технологическом присоединении) газоиспользующего оборудования к сети газораспределения в рамках догазификации.

7. Установить сроком на 10 (десять) лет публичный сервитут, площадью 180 кв.м, в целях эксплуатации линейного объекта «Газопровод к жилому дому по адресу: Республика Марий Эл, г.Йошкар-Ола, СНТ «Милосердие», линия 6 участок № 44», в отношении земельного участка с кадастровым номером 12:05:1105001:1030, общей площадью 35139 кв.м, вид разрешенного использования: земельные участки общего назначения, расположенного по адресу: Республика Марий Эл, г.Йошкар-Ола, СНТ «Милосердие».

7.1. Утвердить схему расположения границ публичного сервитута с описанием местоположения границ (приложение № 7).

7.2. Считать публичный сервитут установленным с момента внесения соответствующих сведений о нем в Единый государственный реестр недвижимости.

7.3. Обоснованием необходимости установления публичного сервитута является договор от 06.05.2025 № 568-2025/ДГ о подключении (технологическом присоединении) газоиспользующего оборудования к сети газораспределения в рамках догазификации.

8. Порядок установления зон с особыми условиями использования территорий и содержание ограничений прав на земли и части земельных

участков в границах таких зон определяются в соответствии с правилами охраны газораспределительных сетей, утвержденными постановлением Правительства Российской Федерации от 20.11.2000 № 878 «Об утверждении правил охраны газораспределительных сетей».

9. Обязать общество с ограниченной ответственностью «Газпром газораспределение Йошкар-Ола»:

1) заключить соглашения об осуществлении публичного сервитута с правообладателями земельного участка с кадастровым номером 12:05:1105001:1030 в порядке, установленном статьей 39.47 Земельного кодекса Российской Федерации;

2) привести земельные участки в состояние, пригодное для их использования в соответствии с разрешенным использованием, в срок не позднее чем три месяца после завершения строительства, капитального или текущего ремонта, реконструкции, эксплуатации, консервации, сноса инженерного сооружения, для размещения которого был установлен публичный сервитут, после завершения на земельном участке деятельности, для обеспечения которой установлен публичный сервитут;

3) содержать земли, государственная собственность на которые не разграничена и которые не обременены правами третьих лиц, в отношении которых установлен публичный сервитут в пределах утвержденных границ сервитута.

10. Администрации городского округа «Город Йошкар-Ола» в течение пяти рабочих дней со дня принятия настоящего постановления направить его копию:

1) в Управление Федеральной службы государственной регистрации, кадастра и картографии по Республике Марий Эл;

2) обладателю публичного сервитута.

11. В течение пяти рабочих дней со дня принятия настоящего постановления разместить настоящее постановление на официальном сайте администрации городского округа «Город Йошкар-Ола» в информационно-телекоммуникационной сети «Интернет».

12. Контроль за исполнением настоящего постановления возложить на заместителя мэра города Йошкар-Олы, председателя комитета по управлению муниципальным имуществом администрации городского округа «Город Йошкар-Ола» Омарову Е.Е.

Исполняющий обязанности
мэра города Йошкар-Олы

Л.Шелудякова

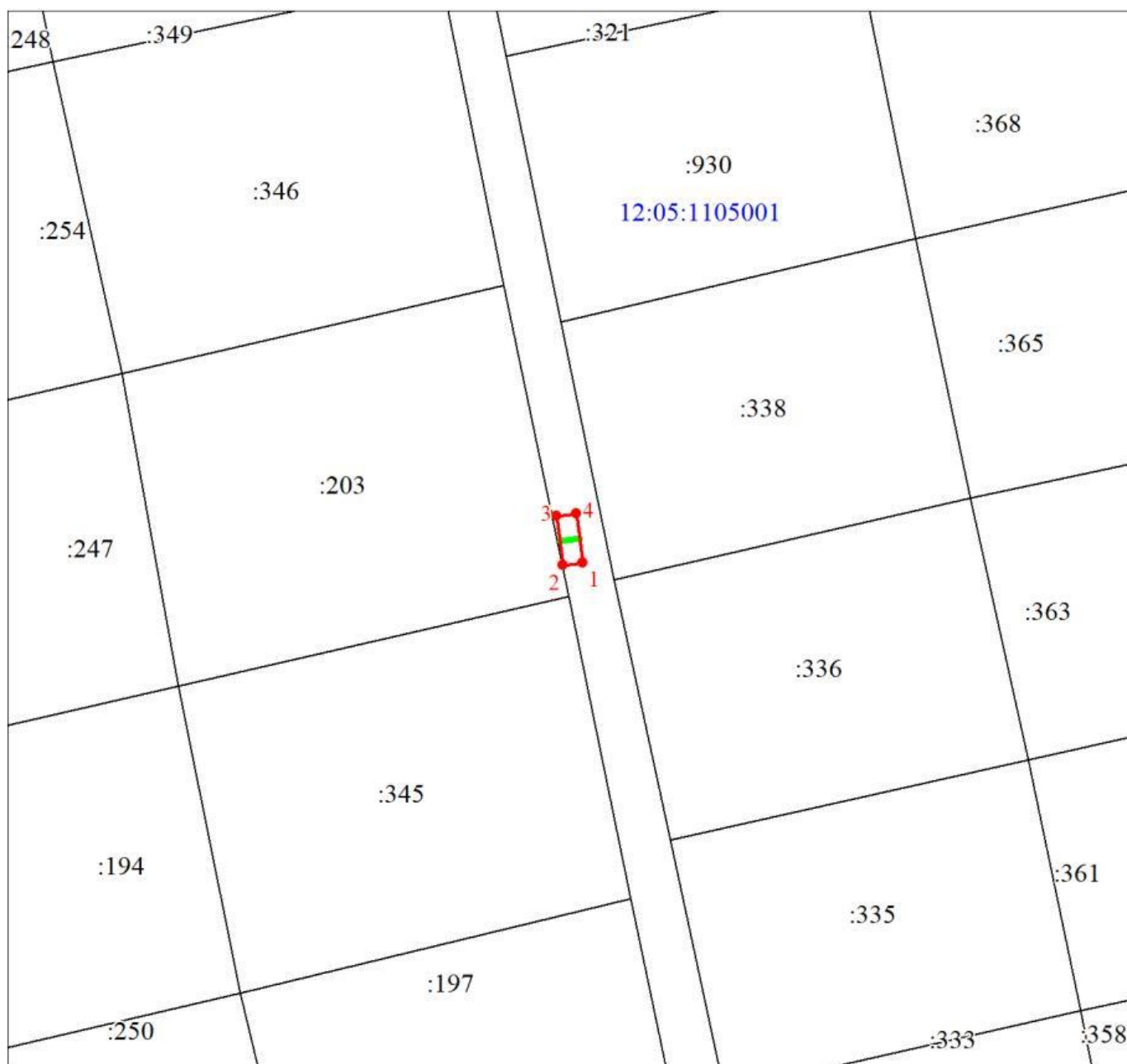
ПРИЛОЖЕНИЕ № 1
к постановлению администрации
городского округа «Город Йошкар-Ола»
от 30.04.2026 №568

ГРАФИЧЕСКОЕ ОПИСАНИЕ

местоположения границ Публичного сервитута в целях эксплуатации линейного объекта "Газопровод к жилому дому по адресу: Республика Марий Эл, г. Йошкар-Ола, СНТ "Милосердие", линия 4, участок № 11"





Сведения об объекте		
N п/п	Характеристики объекта	Описание характеристик
1	2	3
1	Местоположение объекта	Республика Марий Эл, Йошкар-Ола г
2	Площадь объекта ± величина погрешности определения площади (P ± ΔP), м ²	7 ± 1
3	Иные характеристики объекта	<p>1. Публичный сервитут в целях эксплуатации линейного объекта "Газопровод к жилому дому по адресу: Республика Марий Эл, г. Йошкар-Ола, СНТ "Милосердие", линия 4, участок № 11"</p> <p>2. Иные идентифицирующие сведения: Постановление № от г. Утверждено: Администрация Городского Округа "Город Йошкар-Ола" Официальный сайт опубликования: https://i-ola.ru/regulatory/index.php Публичный сервитут в целях эксплуатации линейного объекта устанавливается в интересах ООО "Газпром газораспределение Йошкар-Ола". Почтовый адрес: Республика Марий Эл, г. Йошкар-Ола, ул. Я.Эшпая, 145, адрес электронной почты: marigas@mari-el.ru</p> <p>3. Цель установления публичного сервитута: Размещение объектов электросетевого хозяйства, тепловых сетей, водопроводных сетей, сетей водоотведения, линий и сооружений связи, линейных объектов системы газоснабжения, нефтепроводов и нефтепродуктопроводов, их неотъемлемых технологических частей, если указанные объекты являются объектами федерального, регионального или местного значения, либо необходимы для организации электро-, газо-, тепло-, водоснабжения населения и водоотведения, подключения (технологического присоединения) к сетям инженерно-технического обеспечения, либо переносятся в связи с изъятием земельных участков, на которых они ранее располагались, для государственных или муниципальных нужд (далее также - инженерные сооружения)</p> <p>4. Срок публичного сервитута: Продолжительность: 10 лет</p>

Схема расположения границ публичного сервитута



Масштаб 1:500

Используемые условные знаки и обозначения:

•	Характерная точка границы объекта
1	Надписи номеров характерных точек границы объекта
	Образуемая граница объекта
	Граница охранной зоны
	Часть границы, сведения ЕГРН о которой позволяют однозначно определить ее положение на местности
:106	Надписи кадастрового номера земельного участка
	Граница кадастрового квартала
05:1105001	Обозначение кадастрового квартала



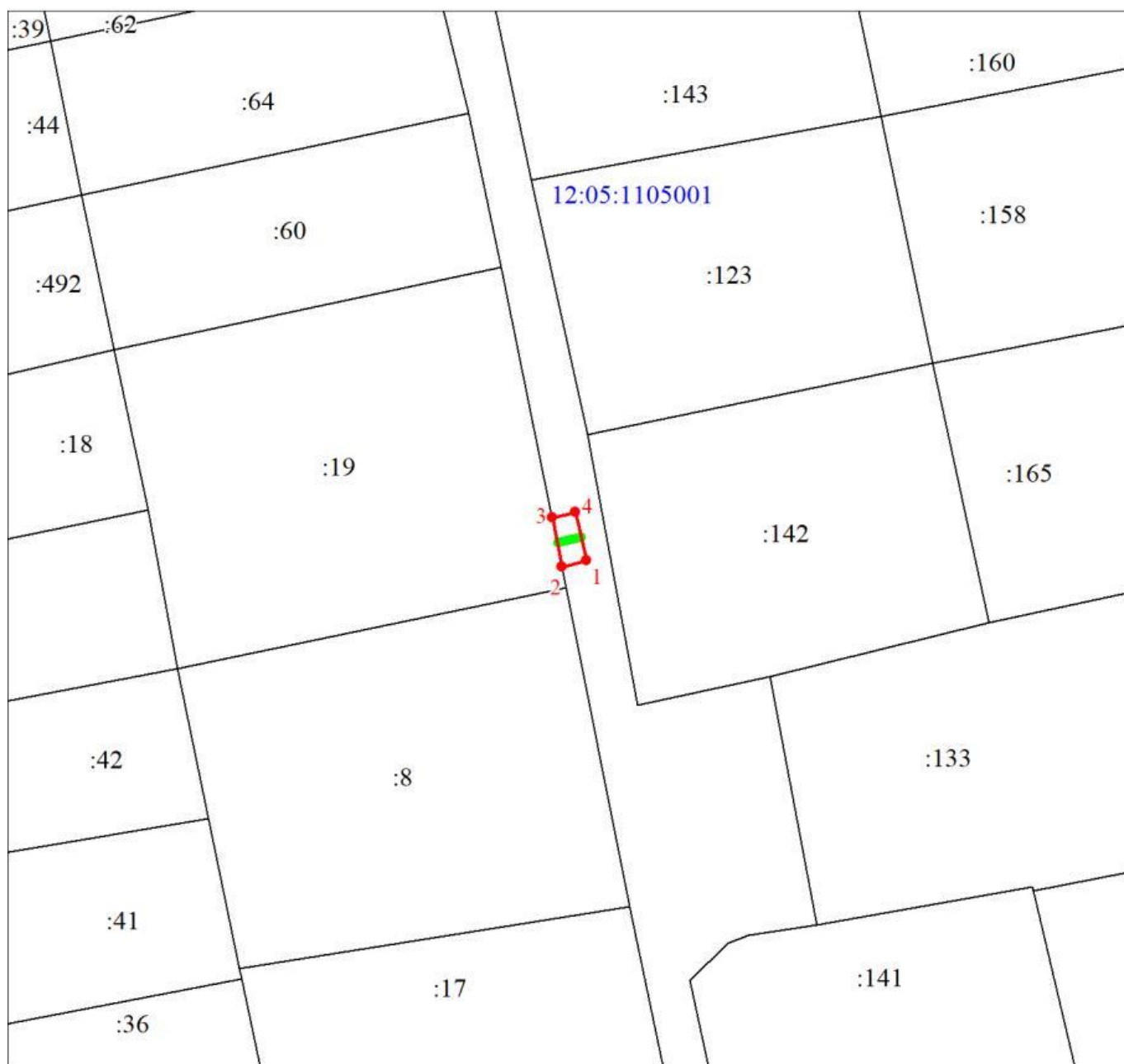
ПРИЛОЖЕНИЕ №2
к постановлению администрации
городского округа «Город Йошкар-Ола»
от 30.04.2026 №568

ГРАФИЧЕСКОЕ ОПИСАНИЕ









местоположения границ Публичного сервитута в целях эксплуатации линейного объекта "Газопровод к жилому дому по адресу: Республика Марий Эл, г. Йошкар-Ола, СНТ "Милосердие", линия 4, участок № 37"

Сведения об объекте		
N п/п	Характеристики объекта	Описание характеристик
1	2	3
1	Местоположение объекта	Республика Марий Эл, Йошкар-Ола г
2	Площадь объекта ± величина погрешности определения площади ($P \pm \Delta P$), м ²	8 ± 1
3	Иные характеристики объекта	<p>1. Публичный сервитут в целях эксплуатации линейного объекта "Газопровод к жилому дому по адресу: Республика Марий Эл, г. Йошкар-Ола, СНТ "Милосердие", линия 4, участок № 37"</p> <p>2. Иные идентифицирующие сведения: Постановление № от г. Утверждено: Администрация Городского Округа "Город Йошкар-Ола" Официальный сайт опубликования: https://i-ola.ru/regulatory/index.php Публичный сервитут в целях эксплуатации линейного объекта устанавливается в интересах ООО "Газпром газораспределение Йошкар-Ола". Почтовый адрес: Республика Марий Эл, г. Йошкар-Ола, ул. Я.Эшпая, 145, адрес электронной почты: marigas@mari-el.ru</p> <p>3. Цель установления публичного сервитута: Размещение объектов электросетевого хозяйства, тепловых сетей, водопроводных сетей, сетей водоотведения, линий и сооружений связи, линейных объектов системы газоснабжения, нефтепроводов и нефтепродуктопроводов, их неотъемлемых технологических частей, если указанные объекты являются объектами федерального, регионального или местного значения, либо необходимы для организации электро-, газо-, тепло-, водоснабжения населения и водоотведения, подключения (технологического присоединения) к сетям инженерно-технического обеспечения, либо переносятся в связи с изъятием земельных участков, на которых они ранее располагались, для государственных или муниципальных нужд (далее также - инженерные сооружения)</p> <p>4. Срок публичного сервитута: Продолжительность: 10 лет</p>

Схема расположения границ публичного сервитута



Масштаб 1:500

Используемые условные знаки и обозначения:	
	Характерная точка границы объекта
	Надписи номеров характерных точек границы объекта
	Образующая граница объекта
	Граница охранной зоны
	Часть границы, сведения ЕГРН о которой позволяют однозначно определить ее положение на местности
	Надписи кадастрового номера земельного участка
	Граница кадастрового квартала
	Обозначение кадастрового квартала



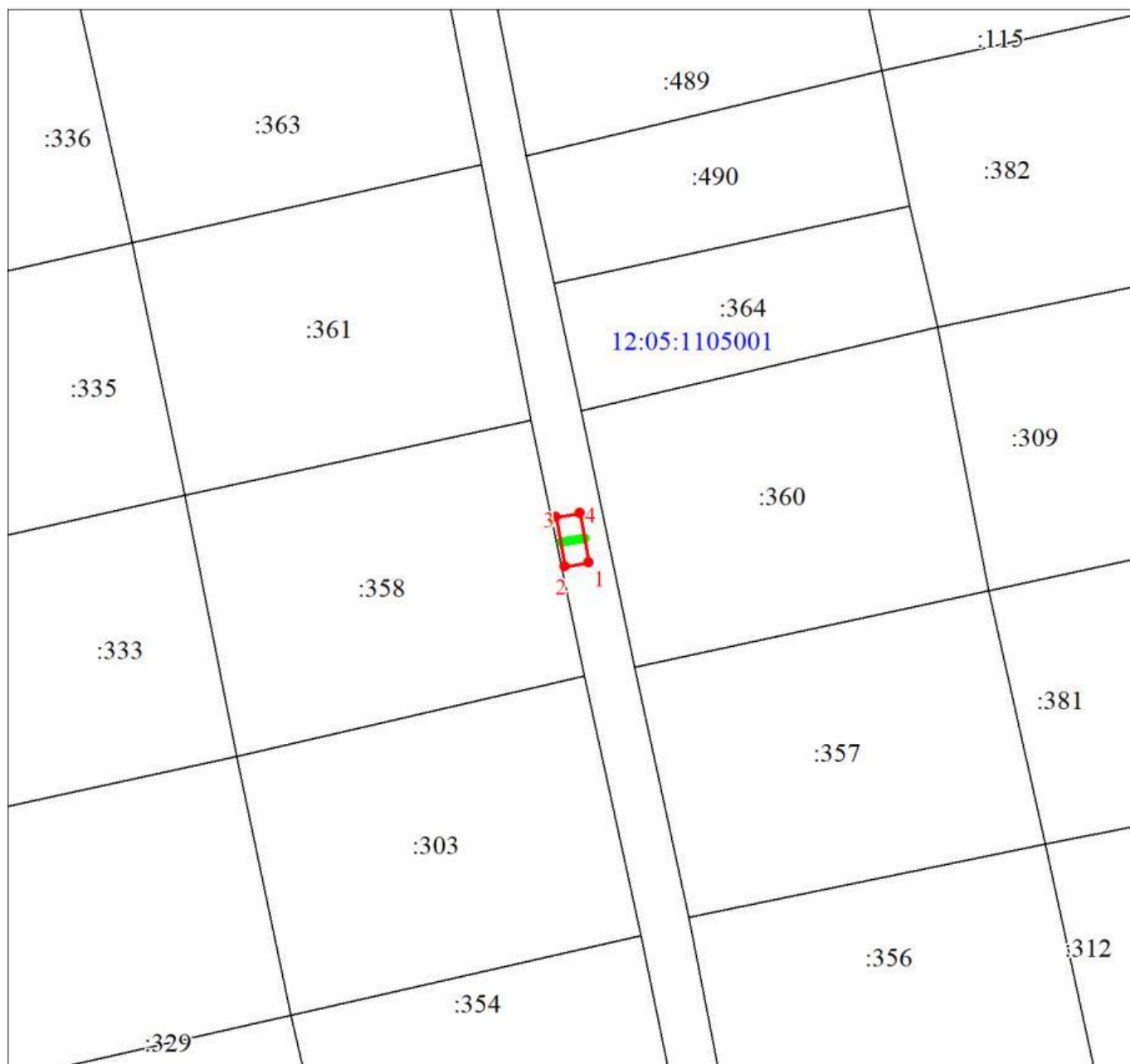
ПРИЛОЖЕНИЕ № 3
к постановлению администрации
городского округа «Город Йошкар-Ола»
от 30.04.2026 №568

ГРАФИЧЕСКОЕ ОПИСАНИЕ

местоположения границ Публичного сервитута в целях эксплуатации линейного объекта "Газопровод к жилому дому по адресу: Республика Марий Эл, г. Йошкар-Ола, СНТ Милосердие, линия 5, участок 7"

Сведения об объекте		
№ п/п	Характеристики объекта	Описание характеристик
1	2	3
1	Местоположение объекта	Республика Марий Эл, Йошкар-Ола г
2	Площадь объекта ± величина погрешности определения площади ($P \pm \Delta P$), м ²	8 ± 1
3	Иные характеристики объекта	<p>1. Публичный сервитут в целях эксплуатации линейного объекта "Газопровод к жилому дому по адресу: Республика Марий Эл, г. Йошкар-Ола, СНТ Милосердие, линия 5, участок 7"</p> <p>2. Иные идентифицирующие сведения: Постановление № от г. Утверждено: Администрация Городского Округа "Город Йошкар-Ола" Официальный сайт опубликования: https://i-ola.ru/regulatory/index.php Публичный сервитут в целях эксплуатации линейного объекта устанавливается в интересах ООО "Газпром газораспределение Йошкар-Ола". Почтовый адрес: Республика Марий Эл, г. Йошкар-Ола, ул. Я.Эшпая, 145, адрес электронной почты: marigas@mari-el.ru</p> <p>3. Цель установления публичного сервитута: Размещение объектов электросетевого хозяйства, тепловых сетей, водопроводных сетей, сетей водоотведения, линий и сооружений связи, линейных объектов системы газоснабжения, нефтепроводов и нефтепродуктопроводов, их неотъемлемых технологических частей, если указанные объекты являются объектами федерального, регионального или местного значения, либо необходимы для организации электро-, газо-, тепло-, водоснабжения населения и водоотведения, подключения (технологического присоединения) к сетям инженерно-технического обеспечения, либо переносятся в связи с изъятием земельных участков, на которых они ранее располагались, для государственных или муниципальных нужд (далее также - инженерные сооружения)</p> <p>4. Срок публичного сервитута: Продолжительность: 10 лет</p>

Схема расположения границ публичного сервитута



Масштаб 1:500

Используемые условные знаки и обозначения:	
	Характерная точка границы объекта
1	Надписи номеров характерных точек границы объекта
	Образуемая граница объекта
	Граница охранной зоны
	Часть границы, сведения ЕГРН о которой позволяют однозначно определить ее положение на местности
:106	Надписи кадастрового номера земельного участка
	Граница кадастрового квартала
05:1105001	Обозначение кадастрового квартала

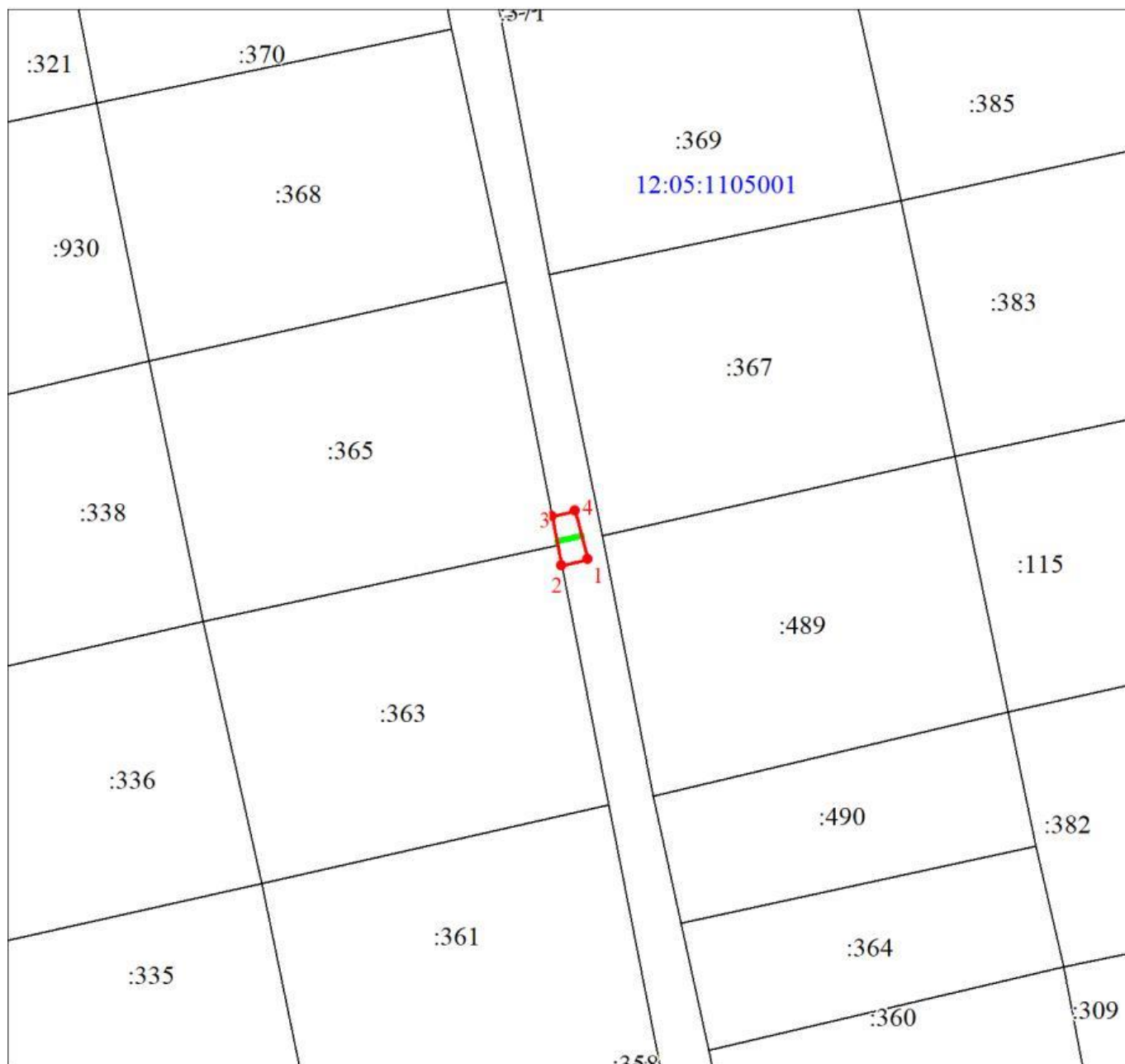
ПРИЛОЖЕНИЕ № 4
к постановлению администрации
городского округа «Город Йошкар-Ола»
от 30.04.2026 №568

ГРАФИЧЕСКОЕ ОПИСАНИЕ

местоположения границ Публичного сервитута в целях эксплуатации линейного объекта "Газопровод к жилому дому по адресу: Республика Марий Эл, г. Йошкар-Ола, СНТ "Милосердие", линия 5, участок № 13"

Сведения об объекте		
№ п/п	Характеристики объекта	Описание характеристик
1	2	3
1	Местоположение объекта	Республика Марий Эл, Йошкар-Ола г
2	Площадь объекта ± величина погрешности определения площади ($P \pm \Delta P$), м ²	8 ± 1
3	Иные характеристики объекта	<p>1. Публичный сервитут в целях эксплуатации линейного объекта "Газопровод к жилому дому по адресу: Республика Марий Эл, г. Йошкар-Ола, СНТ "Милосердие", линия 5, участок № 13"</p> <p>2. Иные идентифицирующие сведения: Постановление № от г. Утверждено: Администрация Городского Округа "Город Йошкар-Ола" Официальный сайт опубликования: https://i-ola.ru/regulatory/index.php Публичный сервитут в целях эксплуатации линейного объекта устанавливается в интересах ООО "Газпром газораспределение Йошкар-Ола". Почтовый адрес: Республика Марий Эл, г. Йошкар-Ола, ул. Я.Эшпая, 145, адрес электронной почты: marigas@mari-el.ru</p> <p>3. Цель установления публичного сервитута: Размещение объектов электросетевого хозяйства, тепловых сетей, водопроводных сетей, сетей водоотведения, линий и сооружений связи, линейных объектов системы газоснабжения, нефтепроводов и нефтепродуктопроводов, их неотъемлемых технологических частей, если указанные объекты являются объектами федерального, регионального или местного значения, либо необходимы для организации электро-, газо-, тепло-, водоснабжения населения и водоотведения, подключения (технологического присоединения) к сетям инженерно-технического обеспечения, либо переносятся в связи с изъятием земельных участков, на которых они ранее располагались, для государственных или муниципальных нужд (далее также - инженерные сооружения)</p> <p>4. Срок публичного сервитута: Продолжительность: 10 лет</p>

Схема расположения границ публичного сервитута



Масштаб 1:500

Используемые условные знаки и обозначения:	
●	Характерная точка границы объекта
1	Надписи номеров характерных точек границы объекта
▭ (red)	Образуемая граница объекта
▭ (purple)	Граница охранной зоны
▭ (grey)	Часть границы, сведения ЕГРН о которой позволяют однозначно определить ее положение на местности
:106	Надписи кадастрового номера земельного участка
▭ (blue)	Граница кадастрового квартала
05:1105001	Обозначение кадастрового квартала

ПРИЛОЖЕНИЕ № 5
к постановлению администрации
городского округа «Город Йошкар-Ола»
от 30.04.2026 №568

ГРАФИЧЕСКОЕ ОПИСАНИЕ

местоположения границ Публичного сервитута в целях эксплуатации линейного объекта "Газопровод к жилому дому по адресу: Республика Марий Эл, г. Йошкар-Ола, СНТ "Милосердие", линия 5, участок № 50"

Сведения об объекте		
N п/п	Характеристики объекта	Описание характеристик
1	2	3
1	Местоположение объекта	Республика Марий Эл, Йошкар-Ола г
2	Площадь объекта ± величина погрешности определения площади ($P \pm \Delta P$), м ²	308 ± 6
3	Иные характеристики объекта	<p>1. Публичный сервитут в целях эксплуатации линейного объекта "Газопровод к жилому дому по адресу: Республика Марий Эл, г. Йошкар-Ола, СНТ "Милосердие", линия 5, участок № 50"</p> <p>2. Иные идентифицирующие сведения: Постановление № от г. Утверждено: Администрация Городского Округа "Город Йошкар-Ола" Официальный сайт опубликования: https://i-ola.ru/regulatory/index.php Публичный сервитут в целях эксплуатации линейного объекта устанавливается в интересах ООО "Газпром газораспределение Йошкар-Ола". Почтовый адрес: Республика Марий Эл, г. Йошкар-Ола, ул. Я.Эшпая, 145, адрес электронной почты: marigas@mari-el.ru</p> <p>3. Цель установления публичного сервитута: Размещение объектов электросетевого хозяйства, тепловых сетей, водопроводных сетей, сетей водоотведения, линий и сооружений связи, линейных объектов системы газоснабжения, нефтепроводов и нефтепродуктопроводов, их неотъемлемых технологических частей, если указанные объекты являются объектами федерального, регионального или местного значения, либо необходимы для организации электро-, газо-, тепло-, водоснабжения населения и водоотведения, подключения (технологического присоединения) к сетям инженерно-технического обеспечения, либо переносятся в связи с изъятием земельных участков, на которых они ранее располагались, для государственных или муниципальных нужд (далее также - инженерные сооружения)</p> <p>4. Срок публичного сервитута: Продолжительность: 10 лет</p>

Схема расположения границ публичного сервитута



Масштаб 1:750

Используемые условные знаки и обозначения:	
●	Характерная точка границы объекта
1	Надписи номеров характерных точек границы объекта
▭	Образуемая граница объекта
▭	Граница охранной зоны
▭	Часть границы, сведения ЕГРН о которой позволяют однозначно определить ее положение на местности
:106	Надписи кадастрового номера земельного участка
▭	Граница кадастрового квартала
05:1105001	Обозначение кадастрового квартала

ПРИЛОЖЕНИЕ № 6
к постановлению администрации
городского округа «Город Йошкар-Ола»
от 30.04.2026 №568

ГРАФИЧЕСКОЕ ОПИСАНИЕ

местоположения границ Публичного сервитута в целях эксплуатации линейного объекта "Газопровод к жилому дому по адресу: Республика Марий Эл, г. Йошкар-Ола, СНТ "Милосердие", линия 6, дом № 13"

Сведения об объекте		
N п/п	Характеристики объекта	Описание характеристик
1	2	3
1	Местоположение объекта	Республика Марий Эл, Йошкар-Ола г
2	Площадь объекта ± величина погрешности определения площади ($P \pm \Delta P$), м ²	485 ± 8
3	Иные характеристики объекта	<p>1. Публичный сервитут в целях эксплуатации линейного объекта "Газопровод к жилому дому по адресу: Республика Марий Эл, г. Йошкар-Ола, СНТ "Милосердие", линия 6, дом № 13"</p> <p>2. Иные идентифицирующие сведения: Постановление № от г. Утверждено: Администрация Городского Округа "Город Йошкар-Ола" Официальный сайт опубликования: https://i-ola.ru/regulatory/index.php Публичный сервитут в целях эксплуатации линейного объекта устанавливается в интересах ООО "Газпром газораспределение Йошкар-Ола". Почтовый адрес: Республика Марий Эл, г. Йошкар-Ола, ул. Я.Эшпая, 145, адрес электронной почты: marigas@mari-el.ru</p> <p>3. Цель установления публичного сервитута: Размещение объектов электросетевого хозяйства, тепловых сетей, водопроводных сетей, сетей водоотведения, линий и сооружений связи, линейных объектов системы газоснабжения, нефтепроводов и нефтепродуктопроводов, их неотъемлемых технологических частей, если указанные объекты являются объектами федерального, регионального или местного значения, либо необходимы для организации электро-, газо-, тепло-, водоснабжения населения и водоотведения, подключения (технологического присоединения) к сетям инженерно-технического обеспечения, либо переносятся в связи с изъятием земельных участков, на которых они ранее располагались, для государственных или муниципальных нужд (далее также - инженерные сооружения)</p> <p>4. Срок публичного сервитута: Продолжительность: 10 лет</p>

Схема расположения границ публичного сервитута



Используемые условные знаки и обозначения:	
●	Характерная точка границы объекта
1	Надписи номеров характерных точек границы объекта
▭ (red)	Образуемая граница объекта
▭ (purple)	Граница охранной зоны
▭ (grey)	Часть границы, сведения ЕГРН о которой позволяют однозначно определить ее положение на местности
:106	Надписи кадастрового номера земельного участка
▭ (blue)	Граница кадастрового квартала
05:1105001	Обозначение кадастрового квартала

ПРИЛОЖЕНИЕ № 7
к постановлению администрации
городского округа «Город Йошкар-Ола»
от 30.04.2026 №568

ГРАФИЧЕСКОЕ ОПИСАНИЕ

местоположения границ Публичного сервитута в целях эксплуатации линейного объекта "Газопровод к жилому дому по адресу: Республика Марий Эл, г. Йошкар-Ола, СНТ "Милосердие", линия 6, владение № 44"

Сведения об объекте		
N п/п	Характеристики объекта	Описание характеристик
1	2	3
1	Местоположение объекта	Республика Марий Эл, Йошкар-Ола г
2	Площадь объекта ± величина погрешности определения площади ($P \pm \Delta P$), м ²	180 ± 5
3	Иные характеристики объекта	<p>1. Публичный сервитут в целях эксплуатации линейного объекта "Газопровод к жилому дому по адресу: Республика Марий Эл, г. Йошкар-Ола, СНТ "Милосердие", линия 6, владение № 44"</p> <p>2. Иные идентифицирующие сведения: Постановление № от г. Утверждено: Администрация Городского Округа "Город Йошкар-Ола" Официальный сайт опубликования: https://i-ola.ru/regulatory/index.php Публичный сервитут в целях эксплуатации линейного объекта устанавливается в интересах ООО "Газпром газораспределение Йошкар-Ола". Почтовый адрес: Республика Марий Эл, г. Йошкар-Ола, ул. Я.Эшпая, 145, адрес электронной почты: marigas@mari-el.ru</p> <p>3. Цель установления публичного сервитута: Размещение объектов электросетевого хозяйства, тепловых сетей, водопроводных сетей, сетей водоотведения, линий и сооружений связи, линейных объектов системы газоснабжения, нефтепроводов и нефтепродуктопроводов, их неотъемлемых технологических частей, если указанные объекты являются объектами федерального, регионального или местного значения, либо необходимы для организации электро-, газо-, тепло-, водоснабжения населения и водоотведения, подключения (технологического присоединения) к сетям инженерно-технического обеспечения, либо переносятся в связи с изъятием земельных участков, на которых они ранее располагались, для государственных или муниципальных нужд (далее также - инженерные сооружения)</p> <p>4. Срок публичного сервитута: Продолжительность: 10 лет</p>

Схема расположения границ публичного сервитута



Масштаб 1:500

Используемые условные знаки и обозначения:	
•	Характерная точка границы объекта
1	Надписи номеров характерных точек границы объекта
▭ (красная)	Образуемая граница объекта
▭ (фиолетовая)	Граница охранной зоны
▭ (серая)	Часть границы, сведения ЕГРН о которой позволяют однозначно определить ее положение на местности
:106	Надписи кадастрового номера земельного участка
▭ (голубая)	Граница кадастрового квартала
05:1105001	Обозначение кадастрового квартала